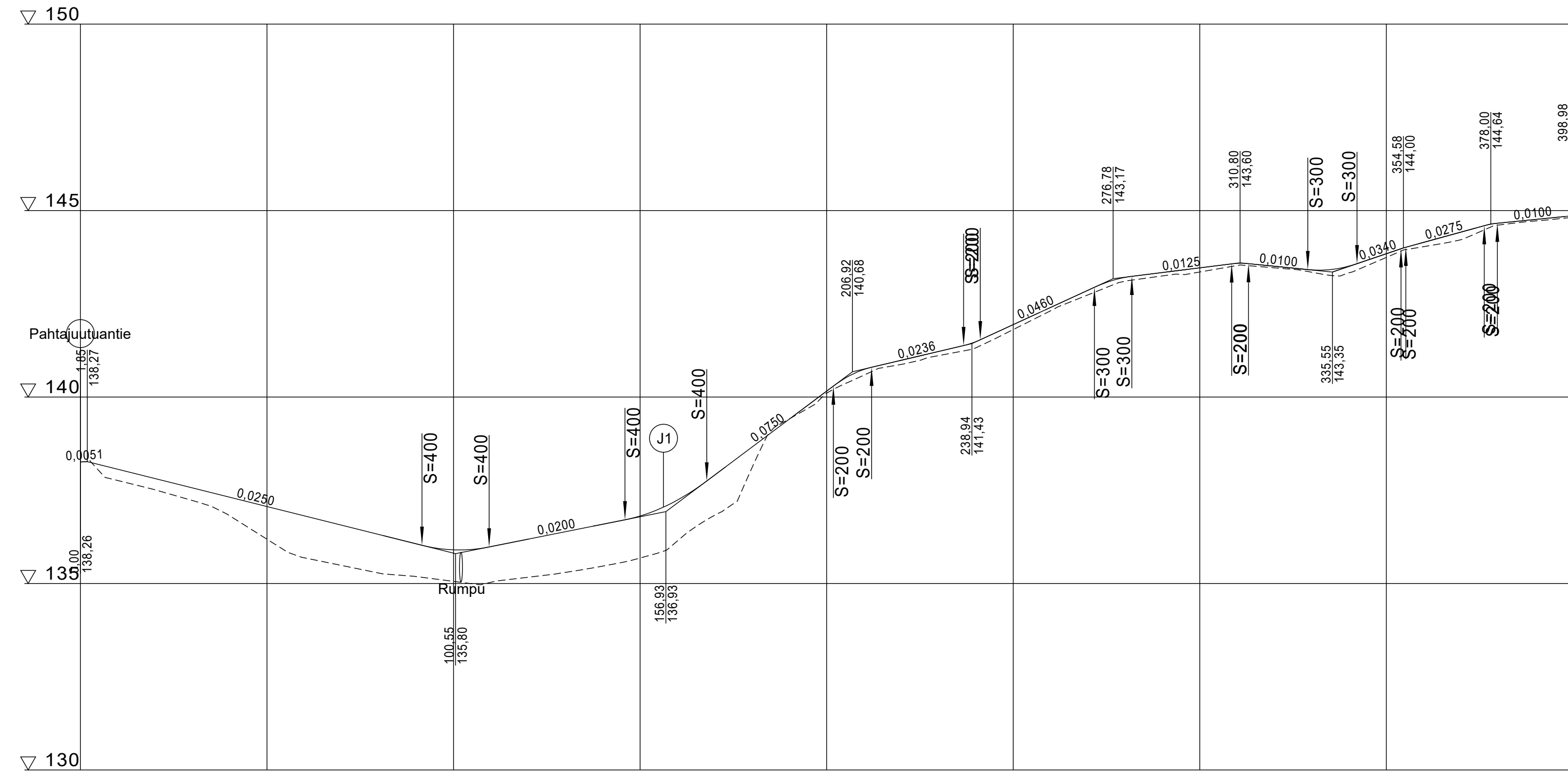


K4_ml



Päällysrakenne
Putkien perustamistapa

Matka

Kaltevuus / pyörityssäde

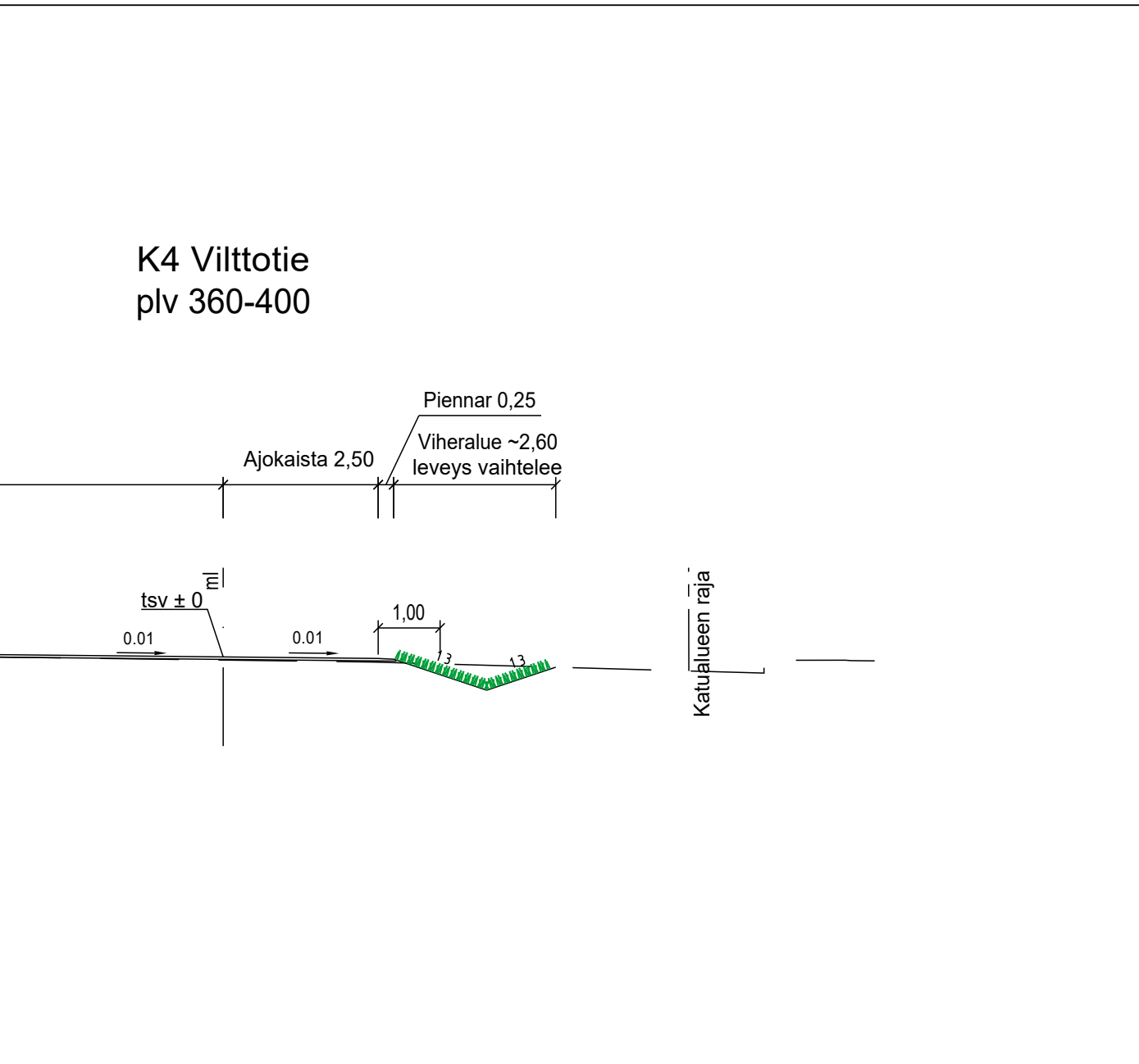
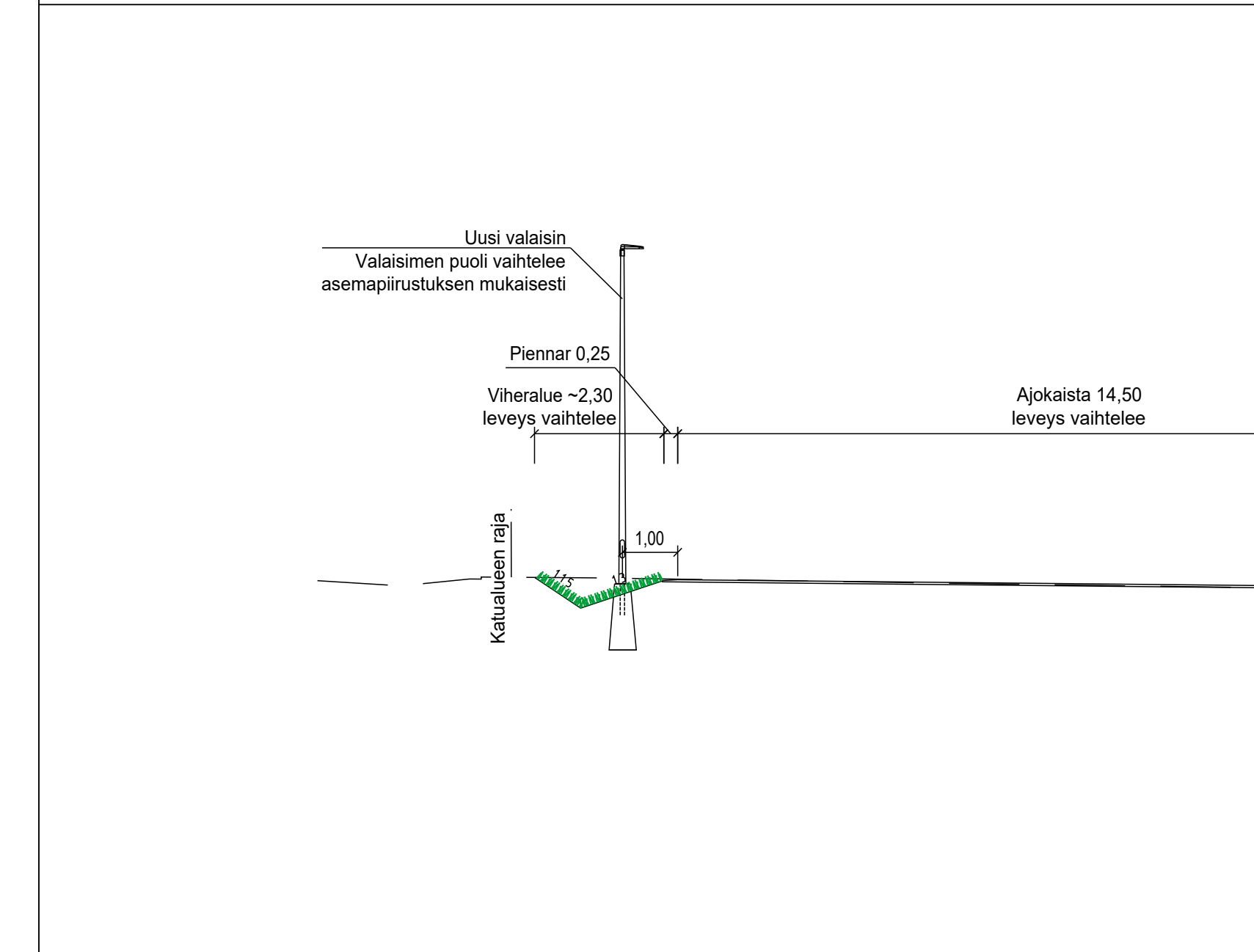
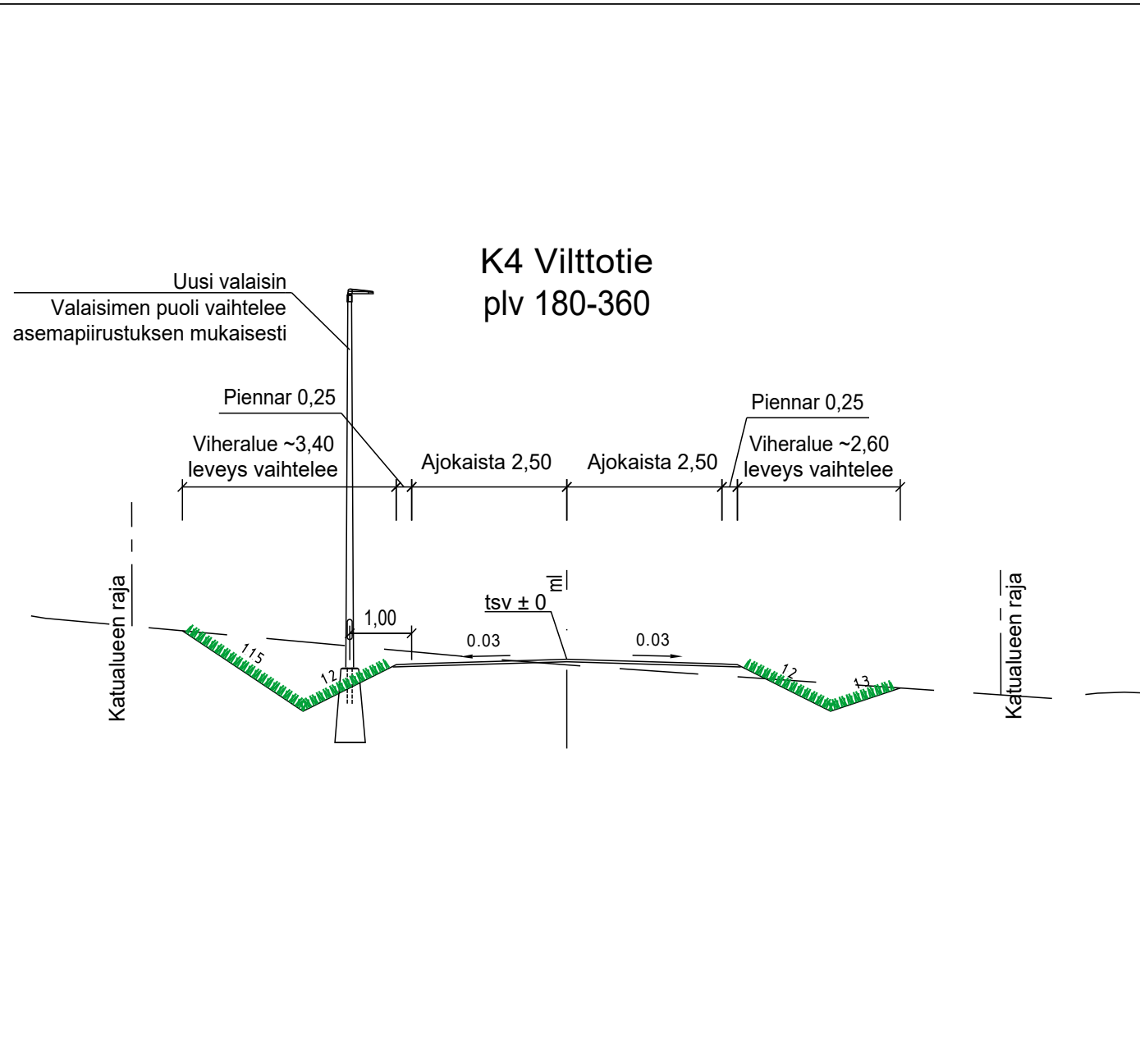
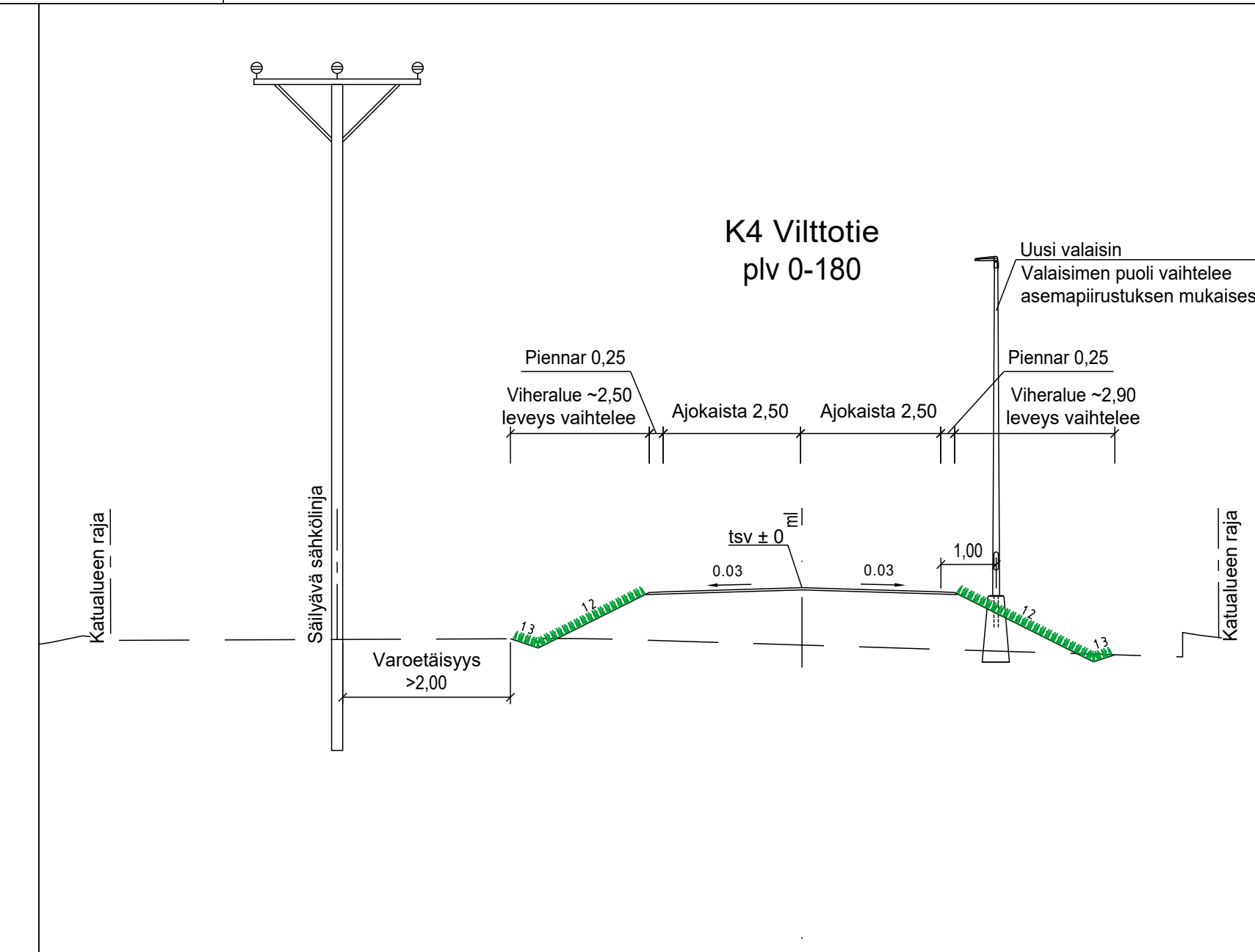
Tasausviivan korkeus

Maanpinnan korkeus

Kaarevuus

Ajoradan sivukaltevuus

Matka	1,845	89,704	91,549	17,995	109,544	145,953	21,918	167,87	201,805	12,045	24,662	236,708	224,118	30,586	271,766	281,801	26,751	308,552	313,052	15,899	28,951	13,194	11,769	298,21	24,376	251,779	9819,228	998,978
Kaltevuus / pyörityssäde	0,005	-0,025	S=400	0,02	S=400	0,075	S=200	0,024	S=200	0,046	S=300	0,012	S=200	0,01	S=300	0,084	0,028	S=200	0,01									
Tasausviivan korkeus	138,26	138,06	137,81	137,56	137,31	137,06	136,81	136,56	136,31	136,06	135,80	135,55	135,30	135,05	134,80	134,55	134,30	134,05	133,80	133,55	133,30	133,05	132,80	132,55	132,30	132,05	131,80	131,55
Maanpinnan korkeus	138,26	137,76	137,51	137,23	136,82	136,19	135,69	135,48	135,28	135,19	135,06	134,99	134,93	134,87	134,81	134,74	134,68	134,62	134,56	134,50	134,44	134,38	134,32	134,26	134,20	134,14	134,08	134,02
Kaarevuus	R=30	Sr	50	Sr	100	Sr	150	R=30	Sr	200	Sr	250	Sr	300	Sr	350	R=30	Sr	400	Sr	450	R=30	Sr	500	Sr	550	R=30	
Ajoradan sivukaltevuus	0,00	0,00	0,00	0,00	0,00	0,00	0,00	0,00	0,00	0,00	0,00	0,00	0,00	0,00	0,00	0,00	0,00	0,00	0,00	0,00	0,00	0,00	0,00	0,00	0,00	0,00	0,00	0,00



Merkki	Muutos	Pvm	Hyväksyjä	Päätös
Kohde		Piirustuksen sisältö		Mittakaava
K4 Vilttotie		Pituusleikkaus		1:1000 / 1:100
		Tyypipoikkileikkaus		1:100
Piirustustaji		Katupiirustus		
SITOWISE		INARIN KUNTA TEKNINEN TOIMI Piiskuntie 2, 99800 Ivalo		
Pvm	Suunn.	Pvm	Tark.	
31.1.2024	Tuomas Keisu		Kari Aalto	
Koordinaattijärjestelmä	Korkeusjärjestelmä	Korvaa		Piirustusnumero
ETRS-GK27	N2000	Korvattu	Säilyys	106