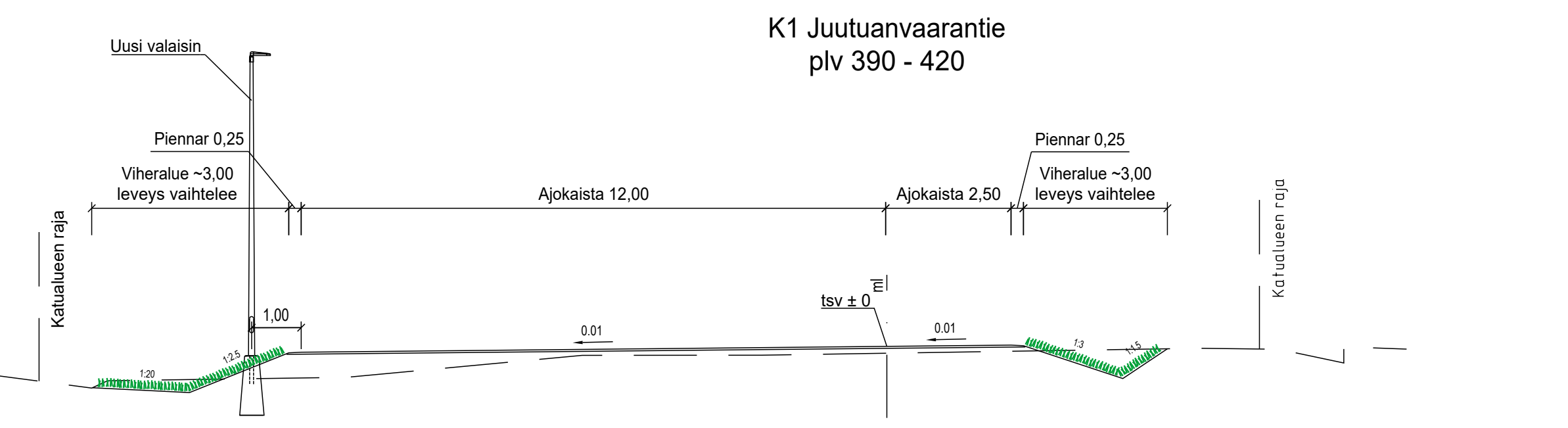
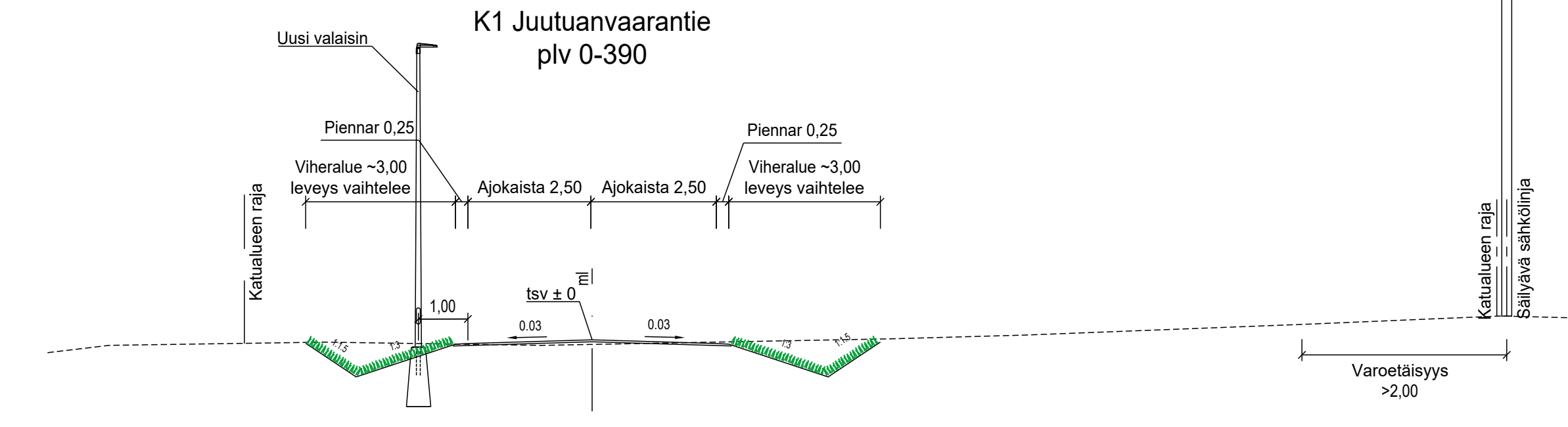
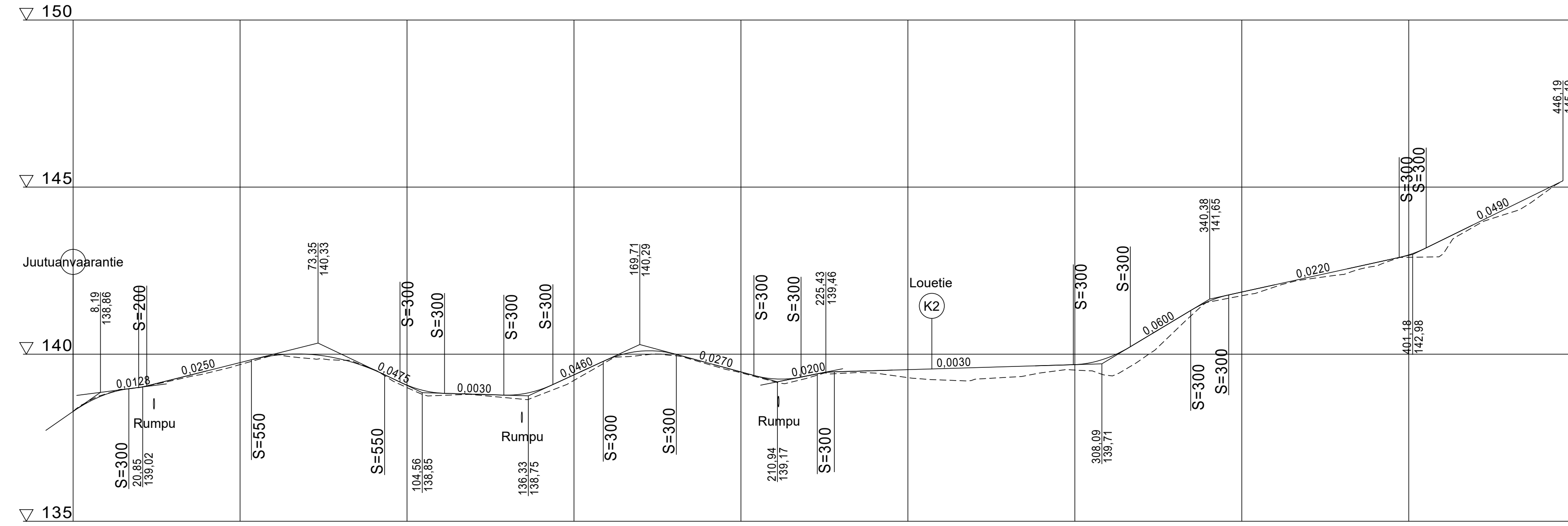


K1_ml



Päälysrakenne	Putkien perustamistapa	Matka	Kaltevuus / pyöristyssäde	Tasausviivan korkeus	Maanpinnan korkeus	Kaarevuus	Ajoradan sivukaltevuus
		16,962	S=300	138,29	138,82	Sr	0,00
		24,481	S=200	138,81	139,01	Sr	0,00
		31,354		139,01	139,22	Sr	0,00
				139,25	139,43	Sr	0,00
				139,50	139,69	Sr	0,00
		53,415		139,75	139,97	Sr	0,00
			S=550	139,96	139,88	R=40	0,00
				140,00	139,82		
				139,86	139,54		
		95,276		139,53	139,00		
		4,616	S=300	139,07	138,77		
		111,236		138,84	138,79		
				138,80	138,70		
		128,986		138,77	138,79		
			S=300	138,84	138,84		
		143,876		138,98	139,22		
				139,38	139,79		
		158,762		139,84	139,96		
			S=300	140,09	139,96		
		21,899		140,01	139,96		
				139,74	139,70		
		23,221		139,47	139,44		
		203,882		139,26	139,18		
		4,217,999	S=300	139,36	139,29		
		222,874		139,48	139,43		
		5,107	S=300	139,51	139,44		
		71,568		139,54	139,30		
				139,57	139,23		
		17,069	S=300	140,43	139,85		
		316,618		140,43	140,70		
		18,079		141,03	141,56		
		334,697		141,58	141,75		
		346,078	S=300	141,86	142,02		
				142,08	142,25		
		51,048		142,30	142,52		
				142,52	142,74		
		8,096	S=300	142,97	142,80		
		405,223		143,42	142,98		
		40,964		143,91	143,84		
				144,40	144,22		
		446,186		144,89	144,78		
				145,19	145,19		

Merkki	Muutos	Pvm	Hyväksyjä	Päätös
Kohde	Piirustuksen sisältö	Mittakaava		
K1	Pituusleikkaus	1:1000 / 1:100		
Juutuanvaarantie	Tyypipoikkeileikkaus	1:100		
Piirustustilaj		Katuپیirustus		
SITOWISE		INARIN KUNTA TEKNINEN TOIMI Piiskunte 2, 99800 Ivalo		
Pvm	Suunn. Henri Torvinen	Pvm	Tark. Kari Aalto	
31.1.2024	Tark. Aki Nurkkala		Tark.	
Koordinaattijärjestelmä	Korkeusjärjestelmä	Korvaa		Piirustusnumero
ETRS-GK27	N2000	Korvattu	Säilyys	104